



På väg att
landa på
Denver
flygplats

Midwest Tour 2024

Vi beställde en
större hyrbil där
våra resväskor fick
plats i baggaget.
Det blev en super
SUV Chevrolet
Suburban.



Snöklädda Rocky
Mountains syntes
på långa vägar i det
platta Colorado
landskapet

NEBRASKA
... the
good life
Home of Arbor Day



Oliver Reservoir Recreation Area

Efter 2 nätter i Nebraska, korsade vi Missourifloden över till delstaten Iowa, och nu har Tommy också besökt alla 50 USA delstater. Grattis Tommy !!

Det blev en natt Sioux City, ett besök på stadens museum och Sergeant Floyd Monument



Thirteen-lined ground squirrel

Efter en natt i Colorado, och en i Wyoming kom vi till Nebraska. Besökte Oliver Reservoir, Ogallala med sin Western town och Petrified Wood Galleri och Gothenburg med 3574 invånare



Ogallala, Nebraska



Sioux City, Iowa



Sergeant Floyd Monument




Main Street, Gothenburg, Nebraska



Det fanns bevis på museet att vi var inte de första svenskar att besöka Sioux City



Då var det dags att korsa Missourifloden igen till South Dakota. Turistbyrån där tipsade oss att besöka Riverside Park i Yankton



Meridian Highway Bridge, gångbro mellan Yankton, SD & Cedar City NE, f.d. lyftbro



I Mitchell, South Dakota besökte vi Corn Palace och Lake Mitchell



Eurasian Collared Dove

Efter en natt i South Dakota, var vi åter i Nebraska

Vi såg många långa tåg med flera lok och vagnar så lång ögat når



Alliance, Nebraskas svar till Stonehenge = Carhenge - med bilar istället för stenblock



Två Nebraska Monument vi besökte:
Chimney Rock
och Scotts Bluff - två
landmärken som
pionjäreerna använde när de
korsade detta stora land



Longhorn cattle





Red-headed woodpecker



Killdeer Plover



Western Kingbird



Juvenile Starling



Eastern Kingbird



Anise Swallowtail


Det blev två nätter i Nebraska och en i Wyoming och sedan två nätter i Colorado för att besöka Rocky Mountains



Många vägar var fortfarande stängda pga. vinterväglag men vi såg många djur på andra ställen



Wild turkeys
vildkalkon





Bull moose
älg tjur



Ring-necked duck



Stellar's Jay




Mule deer



Elk
Kronhjort



Wyoming ground squirrel



White-tailed deer



Big Horn Sheep
Tjockhorns får



White-tailed Antelope squirrel



Colorado chipmunk



Black Hawk, CO




vy från Highway 70W, CO



Bergsformationer längs highways 6W & 70W, CO



Cold Shivers Point



Ute Canyon

Colorado National Monument




Bighorn sheep sett från
Fallen Rock Overlook

vy från Artist's Point

Bighorn sheep
på Rim Rock Drive

Balanced Rock

Fruita Canyon







Efter 4 nätter i Colorado korsade vi gränsen till Utah



Vi valde väg 128 längs Coloradofloden till Moab för de vackra vyerna



nästan 4 000 meter höga La Sal Mountains syns på långt håll




Buck Canyon Overlook



Whale Rock



Green River



Buck Canyon Overlook




Grandview Point



Arches
National Park
Utah



South Window Arch



Balanced Rock



Delicate Arch



Turret Arch



Turret Arch



Three kings Rock





US 70 W - Reef View Area, UT



Eagle Canyon View Area, UT




Black Dragon View Area, UT



vy längs US Highway 70W

Butch Cassidy Childhood Home

Robert Leroy Parker, A.K.A. Butch Cassidy, lived here with his family from 1880 to around 1884.




He was 14 when his family moved here and about 18 when he left. Research about Parker's life here is ongoing. Information uncovered so far shows he was a fun big brother, loved dancing and racing horses, liked to read, was a hard worker and was kind to animals.

Eventually, there will be permanent signs at this site to provide information about Butch's life as a teenager and his later life as a miner, ranch hand, adventurer and outlaw.







Se upp för kor på vägen



Western Scrub Jay

Zion National Park
Utah





vy från Highway 9W



Skola byggt 1896 i Fruita, CO
användes som Folkets Hus, Mormon kyrka mm.



Sunset View Overlook, Cedar Breaks National Monument, UT



White-tailed deer

Bryce Canyon
National Park, UT




Natural Bridge



Swamp Canyon




Bryce Point




Bryce Point



Black Birch Canyon



Aqua Canyon



Bryce Point



en långhorning, White-spotted
Pine Sawyer (*Monochamus
scutellatus*)



Escalante
National Monument, UT



vyer från hwy 24 E



Vägen var slingrig och steg upp till 3 595 m.ö.h. Luften var tunn och temperaturen var 6 grader C. Inga djur syntes här uppe. De höll sig nere i dalen där vi såg dem första gången.



Under nästan en månad i USAs Midwest, besökte vi sex olika delstater (CO, NE, IA, SD, WY och UT) varav Iowa som innebar att även Tommy nu besökt alla de 50 staterna.

Resans höjdpunkter var naturligtvis nationalparker och nationalmonument som Rocky Mountains NP, Scotts Bluff NM, Colorado NM, Canyonlands NP, Arches NP, Zion NP, Cedar Breaks NM, Bryce NP, Escalante NM, Capital Reef NP och mycket annat längs vägarna. Massor av djur och natur förstås, det vi oftast väljer framför urban miljö.

Med inköp av detta Seniors årskort för \$20 ingick entréavgifter till alla USAs nationalparker och nationalmonument.



Vi hade övervägande vackert väder men har upplevt allt från 0-gradigt och full snöyra på över 3000 m höjd i Rockies till 35 graders värme och full sol i Utah där de flesta nationalparkerna låg. Bilderna ger inte ens nära rättvisa åt alla våra upplevelser och är ett minimalt axplock av de ca 2500 bilder och filmer vi hade med oss hem.